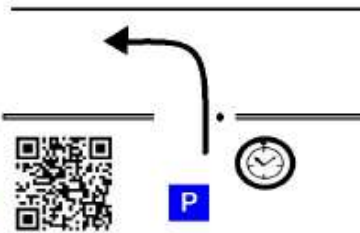
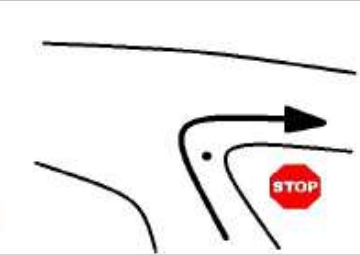

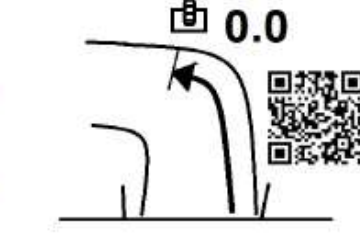
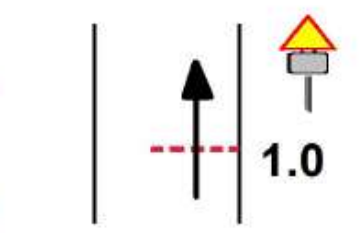
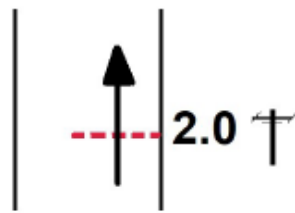
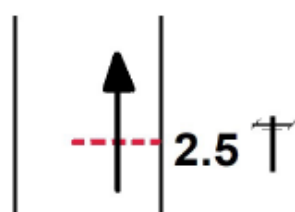


TrailTrack Live / TrailTrip

<b>ΣΕΛΙΔΑ</b> <b>1</b>	<b>Monte Vostizza 2025</b> <b>Βαθμονόμηση Οδομέτρου</b>	<b>ΧΛΜ ΔΙΑΔΡΟΜΗΣ:</b> <b>ΜΕΡΙΚΑ ΧΛΜ:</b>	<b>4.179</b> <b>4.179</b>
<b>ΣΥΝΟΛΙΚΑ ΧΛΜ</b> ΜΕΡΙΚΑ ΧΛΜ	<b>ΚΑΤΕΥΘΥΝΣΗ</b>	<b>ΣΧΟΛΙΑ</b>	
<b>0.000</b> 1 0.000		<b>ΣΗΜΕΙΟ ΕΚΚΙΝΗΣΗΣ</b> 38.254082 22.077321	
<b>0.130</b> 2 0.130			
<b>1.537</b> 3 1.407			
<b>1.684</b> 4 0.147		Χιλιόμετρο 0 δίπλα στον πλαστικό σωλήνα 38.256921° 22.063410	
<b>2.684</b> 5 1.000		Χιλιόμετρο 1 Πριν την ταμπέλα "ΠΡΟΣΟΧΗ ΤΗΡΕΙΤΕ ΤΑ ΟΡΙΑ ΤΑΧΥΤΗΤΑΣ"	

1.000

TrailTrack Live / TrailTrip

<b>ΣΕΛΙΔΑ</b> <b>2</b>	<b>Monte Vostizza 2025</b> <b>Βαθμονόμηση Οδομέτρου</b>	<b>ΧΛΜ ΔΙΑΔΡΟΜΗΣ:</b> <b>ΜΕΡΙΚΑ ΧΛΜ:</b>	<b>4.179</b> <b>4.179</b>
<b>ΣΥΝΟΛΙΚΑ ΧΛΜ</b> ΜΕΡΙΚΑ ΧΛΜ	<b>ΚΑΤΕΥΘΥΝΣΗ</b>	<b>ΣΧΟΛΙΑ</b>	
<b>3.684</b> 6 1.000		Χιλιόμετρο 2 Μετά την κολώνα	
<b>4.184</b> 7 0.500		Χιλιόμετρο 2.5 Μετά την κολώνα	